多語言諮詢中心

業務內容

沖繩縣專門為海外遊客提供的公共服務，通過電話、Skype、電子郵件提供服務，其內容為介紹觀光信息，口譯服務以及在遇到災害時出謀劃策等。

使用例

- 請提供一下到酒店為止的交通方式。
- 請提供一下旅行期間中的活動信息。
- 請推薦一下旅遊景點。
- 請提供一下離島的信息。
- 請提供一下餐廳的信息。

<營業時間>9:00～21:00

電話

☎0570-077202
☎+81-98-851-9356

服務本身不收費，只收取通話費用。

SKYPE 請搜打

skype 免費網費

ID：call-center-ch01
ID：call-center-ch02

Be Okinawa 沖繩物語 搜尋
http://visitokinawa.jp/tw

沖繩縣
沖繩觀光會議局

沖繩觀光會議局網址
www.visitokinawa.jp

沖繩縣網址
www.pref.okinawa.jp

沖繩縣海外事務所

- **台北事務所**
  台灣 台北市中山區松江路148號4樓B室
  電話：+886-2-2541-1011
- **香港事務所**
  香港北角英皇道663號恆富產業千種廣場12樓1211室
  電話：+852-2968-1006
- **北京事務所**
  中國 北京市朝陽區東三環北路3號 北京幸福大廈B座 619室
  電話：+86-01-6466-8679
- **上海事務所**
  中國 上海市黃浦區外馬路398號 華盛大廈1603 B室
  電話：+86-21-6351-0231
- **福州事務所**
  中國 福建省福州市鼓樓區華林路69號 福建・沖繩友好會館501室
  電話：+86-591-8785-1134

Printed in Japan. 2018.03

離島間交通資訊

八重山諸島・宮古諸島・久米島・周邊離島

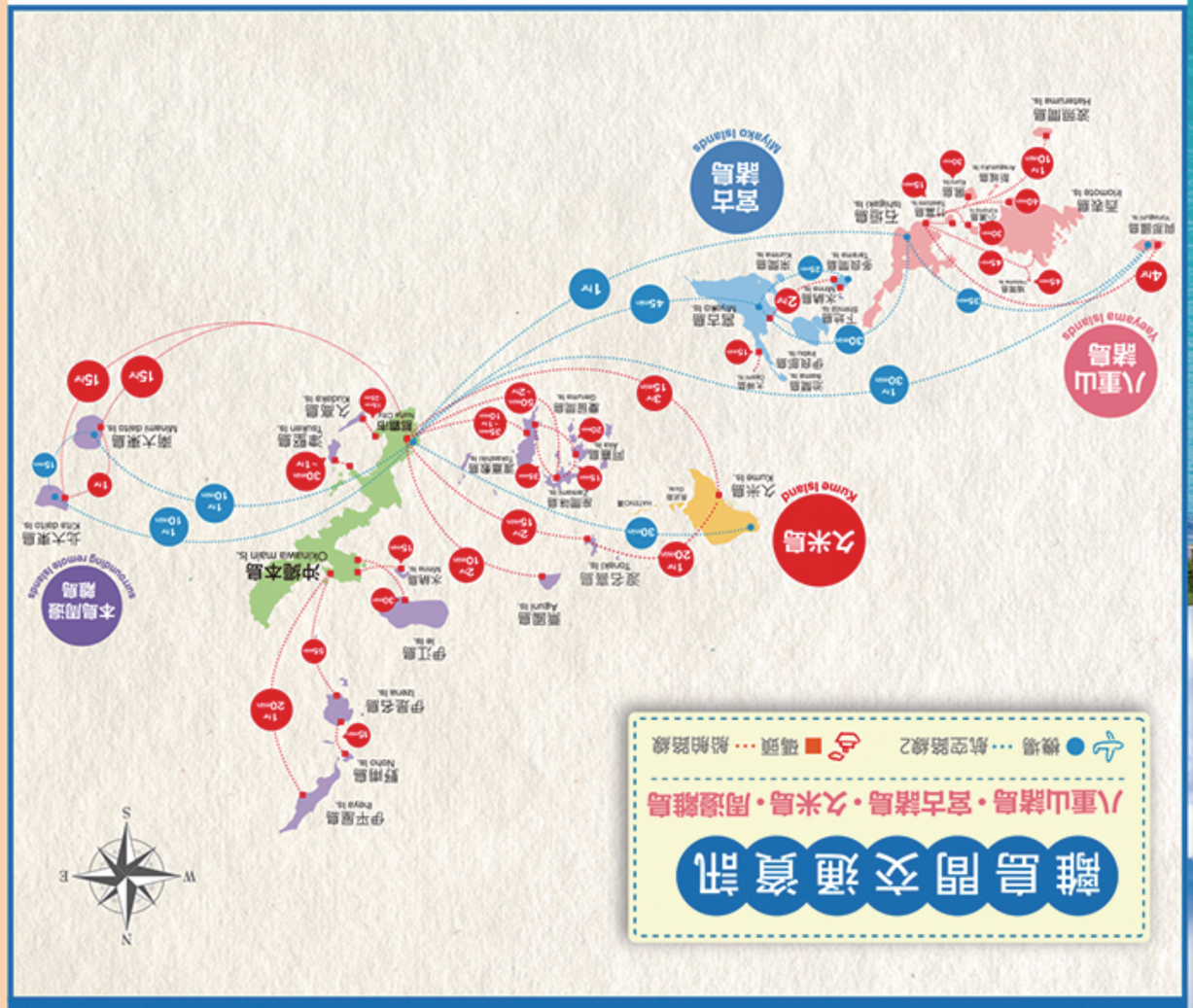

其他島嶼

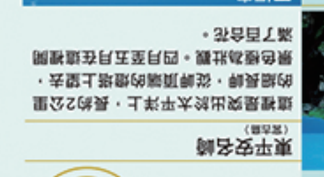

東平安名崎（宮古島）

島最東端突出海中水平向上，長約2公里的珊瑚礁斷崖，從東面開始延綿的海岸線可望去，景色變化為壯觀。四月至五月在此處開滿了百合花。

川平灣（石垣島）

島最具代表性的一片美麗的海灣，以潟湖構築而成的沙洲和藍色的海水，美麗如畫。值得觀賞的景點。



久米島

久米島東北一共7千米長的沙灘，周圍環繞對比鮮艷的海水，和白色的珊瑚礁自古的沙灘。

Hateruma（久米島）

Kanucha Bay Hotel & Villas（名護市）96公里
Hotel Nikko Nantaku Beach Resort（恩納村）50公里
Onna Beach Hotel & Resort（恩納村）47公里
Okinawa Marriott Resort & Spa（恩納村）59公里
Hilton Okinawa Chatan Resort & Spa（中城・北谷）
Okinawa Prince Hotel（宜野灣市）96公里
Hotel Monterey Okinawa Spa & Resort（宜野灣市）96公里
Hotel Nikko Naha（那覇市）96公里
Hotel Naha（那覇市）96公里
Hotel Route Inn Naha Kokusai Dori（那覇市）96公里
Hotel Sunroute Plaza Naha（那覇市）96公里
Hotel Sunroute Naha（那覇市）96公里
Hotel Mahaina Wellness Resort Okinawa（糸満市）96公里
Hotel Okinawa Kokusai Dori Washington Plaza（那覇市）96公里
Hotel Okinawa Kokusai Dori Washington Plaza Annex

OKINAWA

Island Map

國道 縣道 沖繩自動車道 沖繩自動車道出入口 巴士總站 漁港
觀光景點 琉球王國GUSUKU及相關遺產群 傳統手工藝品 醫院 飯店 海灘
購物 高爾夫球場 露營場

海洋博公園・沖繩美麗海水族館

海洋博公園・海豚劇場

伊江島 百合花節

今歸仁城址

心形岩

古宇利大橋

伊是名島 奇石

大石林山

座喜味城址

Yachimun燒陶

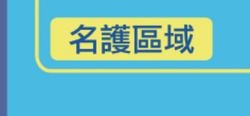
美國村

平和祈念公園

慶良間島 賞鯨

渡嘉敷島 海灘

久米島 HATENOHAMA

久米島 疊石

首里城

久高島

勝連城址

中城城址

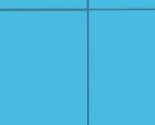
伊良部島 佐和田之濱

伊良部島 伊良部大橋

宮古島 東平安名崎

多良間島 透明海

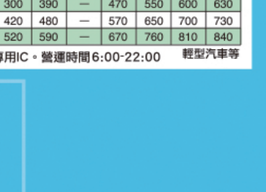
石垣島 川平灣

西表島 紅樹林

由布島

竹富島 西棧橋

竹富島

與那國島 海底地形

沖繩自動車道收費表

普通汽車　　單位：日圓

1,020	880	770	680	650	500	410	340	310	200	—	那霸
980	840	730	640	600	460	370	290	270	160	西原JCT	—
920	790	670	590	550	400	320	240	200	西原	150	180
810	680	560	480	440	290	200	130	北中城	170	240	270
—	—	—	—	—	—	—	喜舍場	120	210	250	280
720	580	460	370	330	190	沖縄南	—	170	270	320	330
630	500	370	290	230	沖縄北	170	—	230	340	390	420
480	330	170	140	石川	200	290	—	370	460	500	540
—	—	—	屋嘉	140	230	320	—	400	490	540	570
330	170	金武	—	170	300	390	—	470	550	600	630
170	宜野座	170	—	300	420	480	—	570	650	700	730
許田	170	310	—	410	520	590	—	670	760	810	840

※喜舍場SIC是行向那霸的ETC專用IC。營運時間6:00-22:00　　輕型汽車等

北大東島

宮古島 東平安名崎

伊良部島 佐和田之濱

伊良部島 伊良部大橋

多良間島 透明海

石垣島 川平灣

西表島 紅樹林

由布島

竹富島 西棧橋

竹富島

與那國島 海底地形

渡嘉敷島 海灘

久米島 HATENOHAMA

久米島 疊石

首里城

久高島

勝連城址

中城城址

伊良部島 佐和田之濱

伊良部島 伊良部大橋

宮古島 東平安名崎

多良間島 透明海

石垣島 川平灣

西表島 紅樹林

由布島

竹富島 西棧橋

竹富島

與那國島 海底地形

渡嘉敷島 海灘

久米島 HATENOHAMA

久米島 疊石

首里城

久高島

勝連城址

中城城址

伊良部島 佐和田之濱

伊良部島 伊良部大橋

宮古島 東平安名崎

多良間島 透明海

石垣島 川平灣

西表島 紅樹林

由布島

竹富島 西棧橋

竹富島

與那國島 海底地形